

Projeto: Poço artesiano FELEOS

Proprietário: UNIFIMES

Endereço: BR 364 Km 312,5 Foz das Perizes

Responsável: Pedro Henrique Martins Goulart

Documento: 1019406550- D CREAM/GO

Prancha: 1/1 Tamanho: A1

Escala: Indicado

Descrição: Esquematização de poço artesiano de acordo com relatório geológico/geofísico realizado em setembro de 2021

Observação: Responsável pelo estudo: José Alfredo Guimarães de Sá (CREA 1412/D-15R)

Ass. Proprietário:

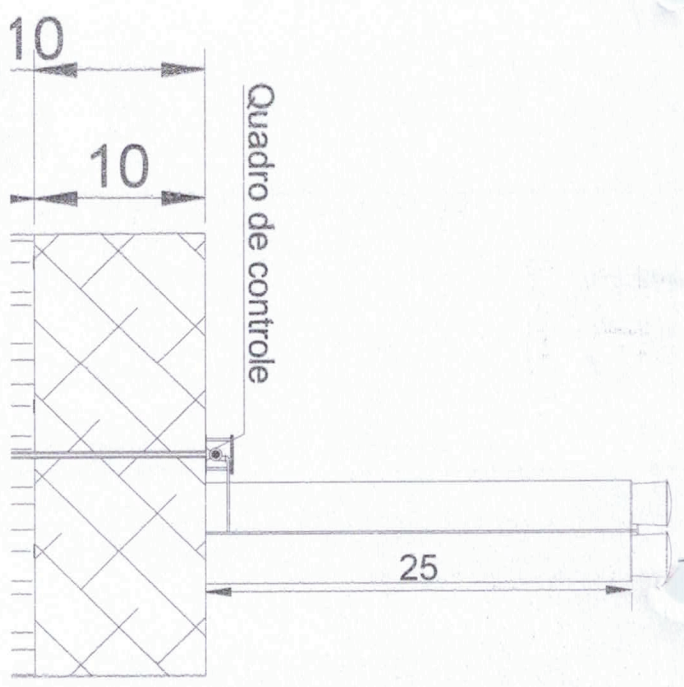
Ass. Responsável:

Pedro Henrique Martins Goulart
Engenheiro Civil

CREA/GO 1019406550-D

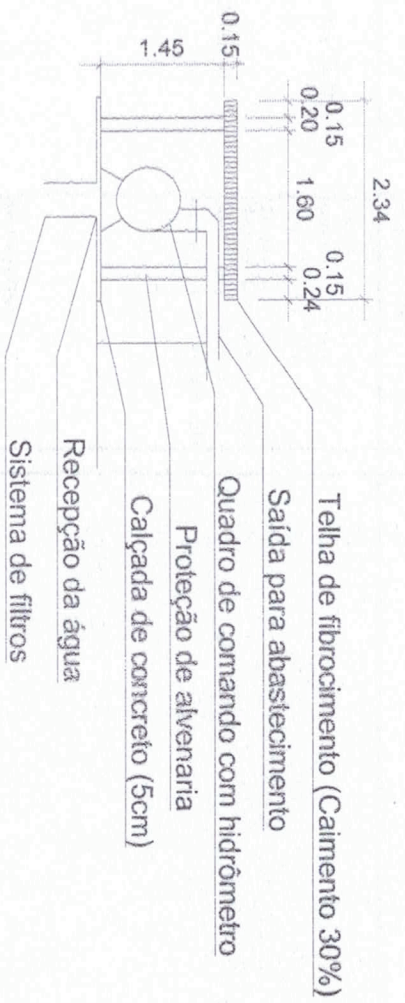
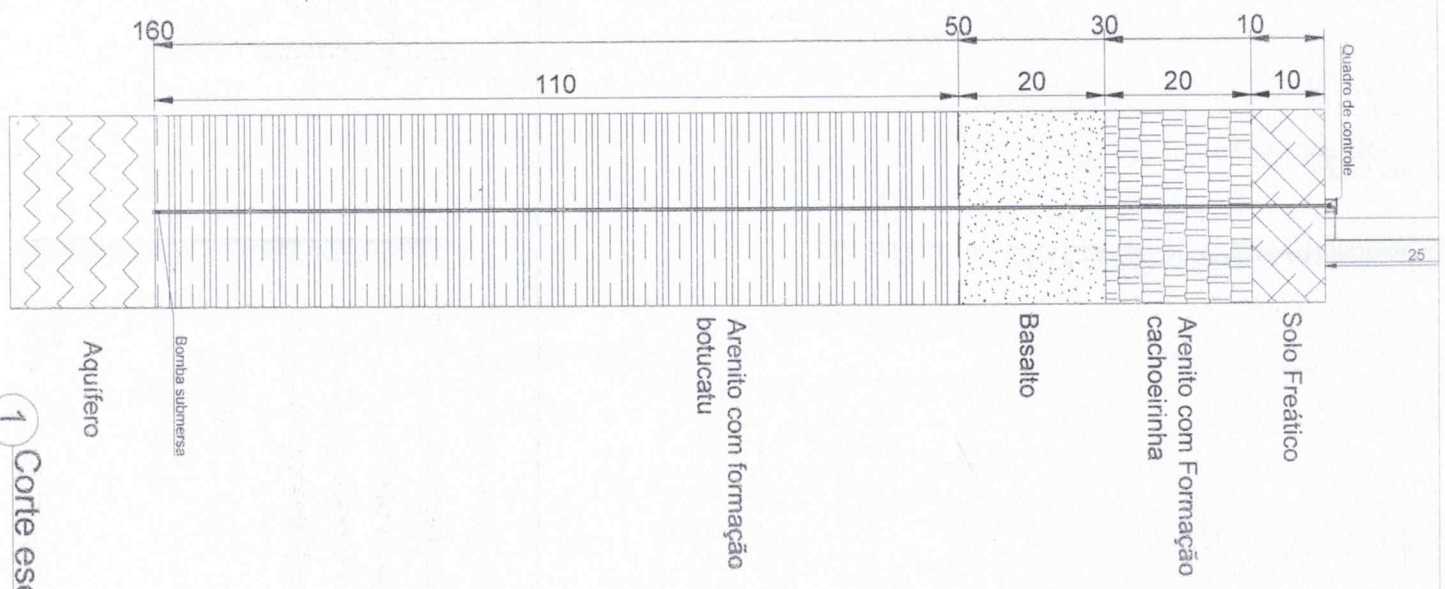
2 Detalhe superfície Solo Freático

Esc 1:150



1 Corte esquemático

Esc 1:350



3 Detalhe superfície (Quadro de comando)

Esc 1:30

